



**КОМИТЕТ ИМУЩЕСТВЕННЫХ ОТНОШЕНИЙ
АДМИНИСТРАЦИИ ПЕРМСКОГО МУНИЦИПАЛЬНОГО РАЙОНА**

РАСПОРЯЖЕНИЕ

18.10.2022

№ 4344

**Об установлении публичного
сервитута на часть земельных
участков**

В соответствии со ст. 23, гл. V.7 Земельного кодекса Российской Федерации, Федеральным законом от 25.10.2001 № 137-ФЗ «О введении в действие Земельного кодекса Российской Федерации», пп. 3.7.5 п. 3.7 разд. 3 Положения о комитете имущественных отношений администрации Пермского муниципального района, утвержденного решением Земского Собрания Пермского муниципального района Пермского края от 22.12.2016 № 178, на основании ходатайства открытого акционерного общества «Межрегиональная распределительная сетевая компания Урала» (ИНН 6671163413, ОГРН 1056604000970) (далее - ОАО «МРСК Урала») от 23.09.2022 № 9354:

1. Установить в интересах ОАО «МРСК Урала» публичный сервитут общей площадью 402 кв.м., на часть земельного участка с кадастровым номером 59:32:5221101:1, расположенный по адресу: Пермский край, р-н Пермский, с/п Фроловское, сад АО "Мотовилихинские заводы".

Цель: Для размещения объекта электросетевого хозяйства: «Строительство ВЛ 0,4 кВ с установкой ПУ для электроснабжения СНТ «Рассвет» (4500070655)».

Срок: 49 лет.

2. Утвердить границы публичного сервитута земельных участков, указанных в п. 1 настоящего распоряжения, согласно прилагаемой схеме расположения границ публичного сервитута.

3. Срок, в течение которого использование указанных в п. 1 настоящего распоряжения земельных участков в соответствии с их разрешенным использованием будет невозможно или существенно затруднено в связи с осуществлением сервитута – не установлен.

4. Порядок установления зон с особыми условиями использования территорий и содержание ограничений прав на земельные участки в границах таких зон установлен Постановлением Правительства РФ от 24.02.2009 № 160 «О порядке установления охранных зон объектов электросетевого хозяйства и особых

условий использования земельных участков, расположенных в границах таких зон».

5. Плата за публичный сервитут устанавливается в соответствии с Федеральным законом от 29.07.1998 № 135-ФЗ (ред. от 31.07.2020) «Об оценочной деятельности в Российской Федерации» и методическими рекомендациями, утверждёнными приказом Минэкономразвития России от 04.06.2019 № 321.

6. Комитету имущественных отношений администрации Пермского муниципального района в течение 5 рабочих дней со дня подписания настоящего распоряжения:

6.1. Направить настоящее распоряжение правообладателям земельных участков, указанных в п. 1 распоряжения;

6.2. Направить настоящее распоряжение в Управление Федеральной службы государственной регистрации, кадастра и картографии по Пермскому краю;

6.3. Направить настоящее распоряжение в ОАО «МРСК Урала», а также сведения о лицах, являющихся правообладателями земельных участков, сведения о лицах, подавших заявления об учете их прав (обременений прав) на земельные участки, способах связи с ними, копии документов, подтверждающих права указанных лиц на земельные участки;

6.4. Направить в администрацию Фроловского сельского поселения настоящее распоряжение для опубликования в порядке, установленном для официального опубликования (обнародования) муниципальных правовых актов уставом поселения.

7. Разместить настоящее распоряжение на сайте Пермского муниципального района www.permraion.ru.

8. Настоящее распоряжение вступает в силу со дня его подписания.

9. Контроль исполнения распоряжения оставляю за собой.

И.о. председателя комитета



М.В. Королева

Приложение № 1
к распоряжению
комитета имущественных
отношений администрации
Пермского муниципального района
от 18.10.2022 № 4344







Графическое описание местоположения границ публичного сервитута

Схема расположения границ публичного сервитута



Масштаб 1:1000

Используемые условные знаки и обозначения:

- | | |
|---|---|
|  | Проектные границы публичного сервитута |
|  | Характерные точки проектных границ публичного сервитута |
|  | Местоположение инженерного сооружения |
|  | Границы и кадастровые номера земельных участков, в отношении которых испрашивается публичный сервитут |
|  | Граница кадастрового квартала |
|  | Обозначение кадастрового квартала |

Подпись Юнусова Л. В.

Дата 20 сентября 2022 г.



Приложение № 2
к распоряжению
комитета имущественных
отношений администрации
Пермского муниципального района
от 18.10.2022 № 4344

ГРАФИЧЕСКОЕ ОПИСАНИЕ МЕСТОПОЛОЖЕНИЯ ГРАНИЦ ПУБЛИЧНОГО СЕРВИТУТА

Публичный сервитут объекта: Строительство ВЛ 0,4 кВ с установкой ПУ для электроснабжения СНТ "Рассвет"
(4500070655)

Местоположение объекта	Пермский край, Пермский м.р-н, Фроловское с.п.
Площадь объекта, м ²	402
Кадастровые номера земельных участков (при их наличии), в отношении которых испрашивается публичный сервитут	59:32:5221101:1
Система координат	МСК-59
Метод определения координат	Метод спутниковых геодезических измерений (определений)

Сведения о характерных точках границ объекта

Обозначение характерных точек границ	Координаты, м	
	X	Y
1	2	3
1	508530.21	2252223.13
2	508524.00	2252255.44
3	508520.58	2252281.17
4	508521.13	2252307.67
5	508501.00	2252323.47
6	508498.53	2252320.33
7	508517.08	2252305.76
8	508516.58	2252280.92
9	508520.21	2252255.84
10	508527.84	2252222.53
1	508530.21	2252223.13